





塩井のかソリック教会



塩井の塩の井戸

塩井の温泉場





大米勇(Damyon)東面 6045m
塩井(Yang Jing)より芒康(Markam)へ
の途中で撮影


大米勇(Damyon)3岩峰・東面、ca5800m
塩井(Yang Jing)より芒康(Markam)へ
の途中で撮影



芒康(Markam)峠・4362mより南方の展望



Dungri Garpo
山群





大米勇 (Damyon) 北面・6324m
芒康 (Markam) よりメコン川への途中で撮影





動日夏波(Dungri Garpo)の北に続く無名峰東面・6070m
芒康(Markam)と瀾滄江(メコン川)の間の4362mの峠より撮影。

動日夏波(Dungri Garpo)主峰東北面・6090m。上と同位置で撮影。

村人によればDungriとはチベット語で巻貝を意味する。





玉曲(Yu Qu)から紅曲(Hong Qu)へのキャラバン





動日夏波(Dungri Garpo) 主峰西面-6090m. 玉曲支流のHong Quを3日遡上した4700m地点より

